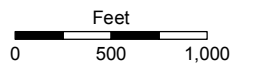
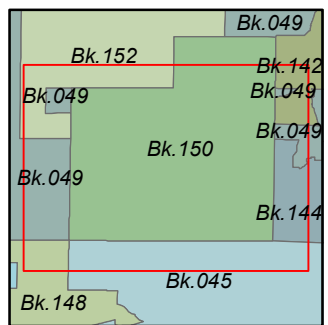
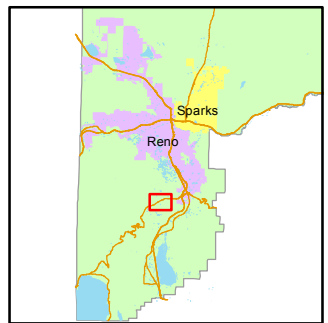


STATE OF NEVADA
WASHOE COUNTY
ASSESSOR'S OFFICE
 Michael E. Clark, Assessor

1001 East Ninth Street
 Building D
 Reno, Nevada 89512
 (775) 328-2231



1 inch = 1,000 feet



created by: EMG 9/8/2016

last updated: _____

NOTE: This map was prepared for the use of the Washoe County Assessor for assessment and illustrative purposes only. It does not represent a survey of the premises. No liability is assumed as to the sufficiency or accuracy of the data delineated herein.

SEE INDEX PAGE 01

T18N - R19E

T18N - R20E

26

25

27

26

26

25

25

30

34

35

35

36

36

31

52

51

50

50

49

48

46

48

47

48

39

39

38

21

08

22

37

40

23

39

42

37

40

37

40

09

24

42

44

44

41

45

43

T18N - R19E

34

35

35

36

36

31

T17N - R19E

3

2

2

1

1

6

SALMON RIVER CT

MONT PELIER CT

DE MAITRE CT

CEVENNES CT

GOLDENROD DR

STATE ROUTE 431

MENAGERIE AV

PARIS AV

CHARTREUSE CT

TOULOUSE CT

CALLAHAN RD

PARISAN RD

COGNAC CT

REDMOND DR

REDMOND LP

REDMOND LP

REDMOND LP

REDMOND LP

REDMOND LP

CALLAHAN RD

PARIS CT

MT. ROSE HWY

CHATEAU CT

COGNAC CT

CHATEAU AV

CHATEAU AV

CHATEAU AV

CHATEAU AV

CHATEAU AV

CHATEAU AV

CHATEAU AV

CHATEAU AV

CHATEAU AV

CHATEAU AV

CHATEAU AV

CHATEAU AV

CHATEAU CT

COGNAC CT

CHATEAU AV

CHATEAU AV

CHATEAU AV

CHATEAU AV

CHATEAU AV

CHATEAU AV

CHATEAU AV

CHATEAU AV

CHATEAU AV

CHATEAU AV

CHATEAU AV

CHATEAU AV

FAWN LN

FAWN LN

FAWN LN

FAWN LN

FAWN LN